




























LA INTERPRETACIÓN

1. Interpreta estas señales y coloca sus nombres.

SEÑALES DE PREVENCIÓN				
SEÑALES DE REGLAMENTACIÓN				

SEÑALES DE INFORMACIÓN				
				
				

2. Interpreta estos símbolos deportivos y coloca sus nombres.

3. Observa detenidamente cada uno de estos afiches e interprétalos.
MACHU PICCHU *Maravilla moderna del mundo.*



Mágica ciudadela de los Incas. No dejes de visitarla...

b.

Dinosaurios



Museo **interactivo** del Zoológico de Huacahipa

De Jueves a Domingo 10 am – 08 pm

c.

Para los amantes de las
letras

Concurso Regional de Cuento

Presentación todo el mes de octubre
de 2013




.....

.....

.....

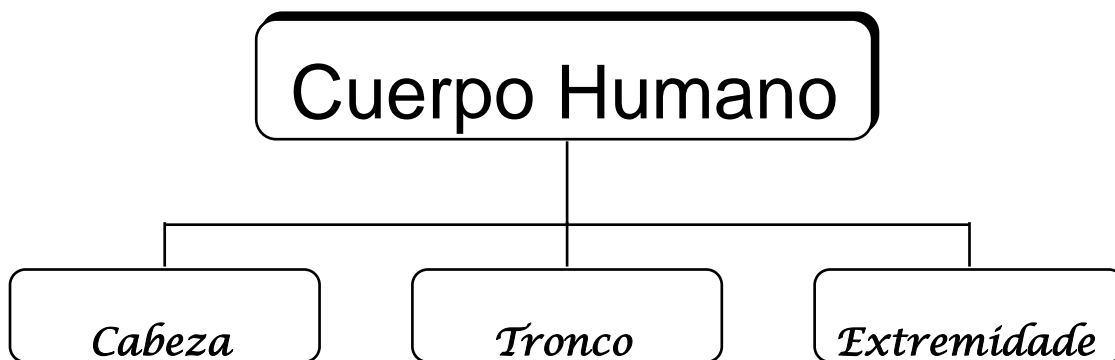
¿Qué simboliza esta imagen?



.....

.....

4. Interpreta este mapa semántico.



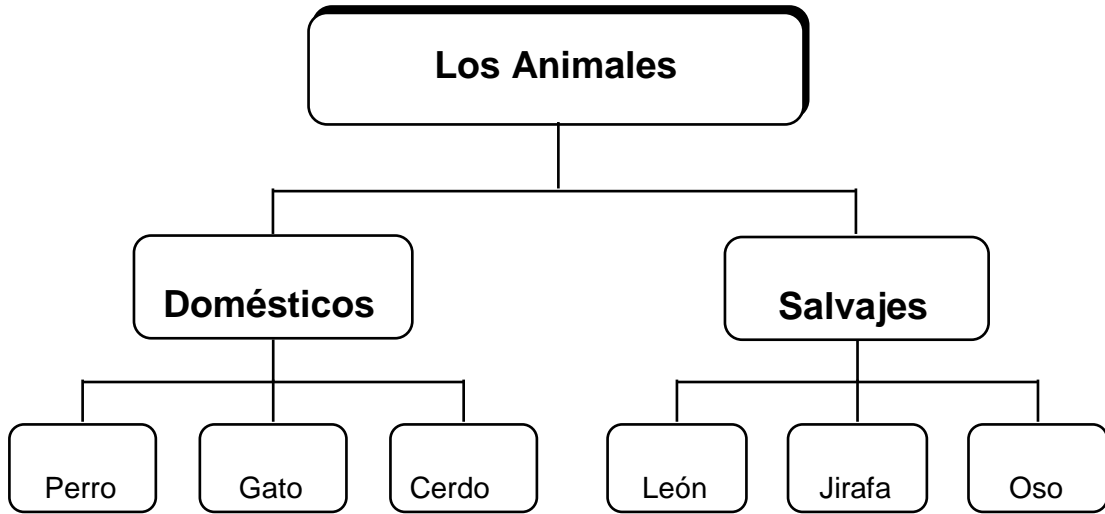
.....

1.

2.

3.

5. Interpreta este mapa semántico.



.....

.....

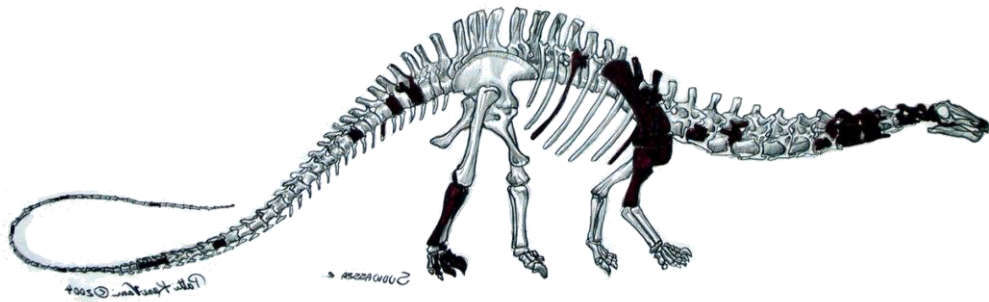
.....

.....

.....

.....

6. Escribe un texto breve a partir de esta imagen. Usa ES, ESTÁ, TIENE.



.....


.....

.....


.....

8. Observa las siguientes imágenes y escribe un título para cada una de ellas.

1.-



2.-



3.-



4.-



9. Representa a través de un Mapa Conceptual el tema:

Los continentes: África, Asia, Antártida, América y Europa.